

Подрядчик



ООО «ПК СТРОЙПРОЕКТНАДЗОР»

Заказчик



ДОКУМЕНТАЦИЯ ПО ПЛАНИРОВКЕ ТЕРРИТОРИИ

по объекту: «Обустройство Ромашкинского нефтяного месторождения. НГДУ «Джалильнефть». 2025 год. ПРК-6621, 11808, 5455, 16689, 576, 7571, 15803»

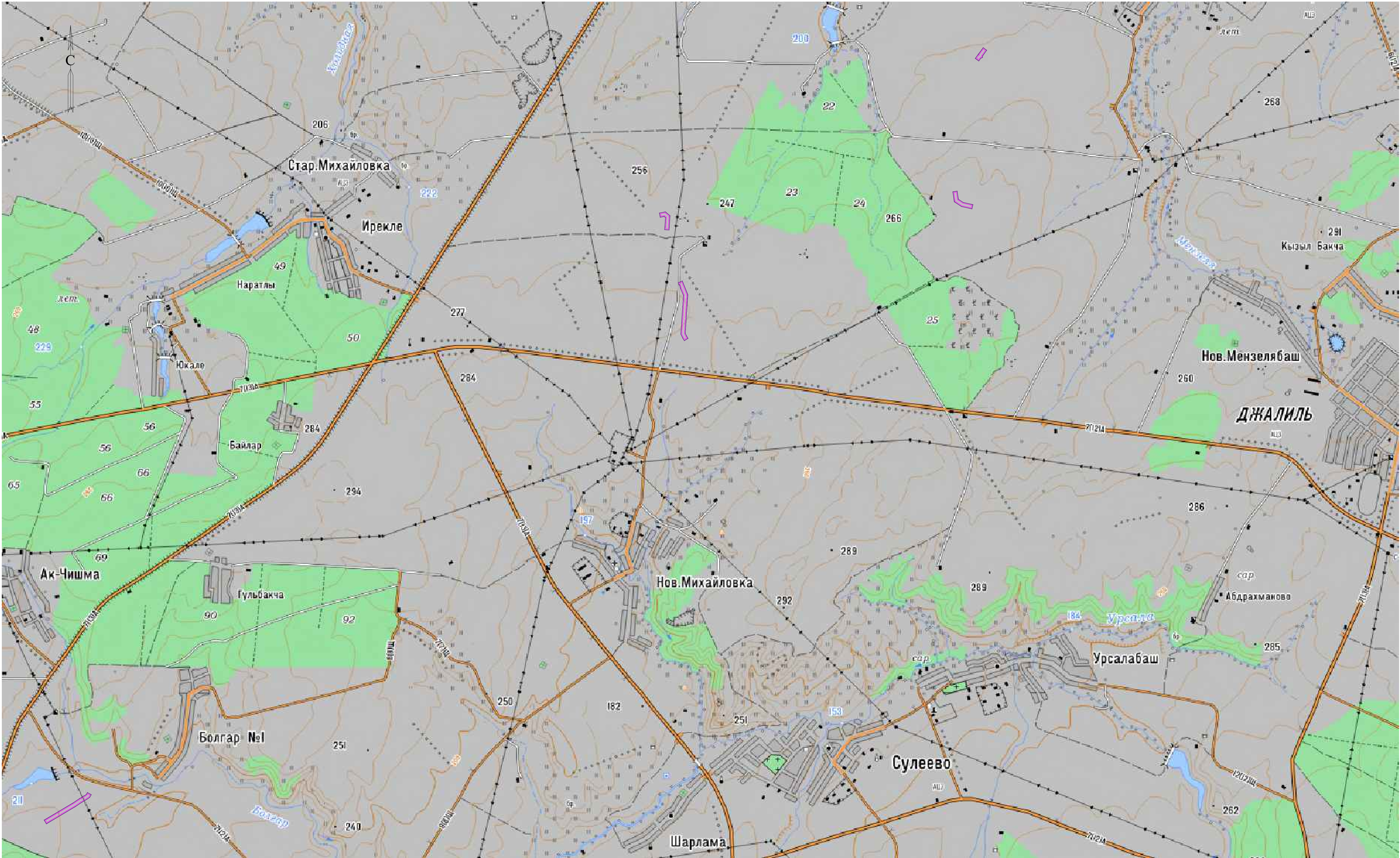
**ПРОЕКТ ПЛАНИРОВКИ ТЕРРИТОРИИ
МАТЕРИАЛЫ ПО ОБОСНОВАНИЮ**

Раздел 3: Материалы по обоснованию проекта планировки территории.


Графическая часть


13974-ППТ-МО-РЗ


Изм.	№	Подп.	Дата




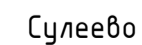
УСЛОВНЫЕ ОБОЗНАЧЕНИЯ

- 


Границы территории, в отношении которой осуществляется подготовка схемы расположения элементов планировочной структуры, в пределах границ субъекта (субъектов) Российской Федерации, на территории которого устанавливаются границы зон планируемого размещения линейных объектов
- 


Граница зон планируемого размещения линейных объектов
- 

Автомобильная дорога
- 

Линия электропередачи
- 

Сулеево

Населенный пункт
- 

Лесные насаждения
- 

Болгар

Река

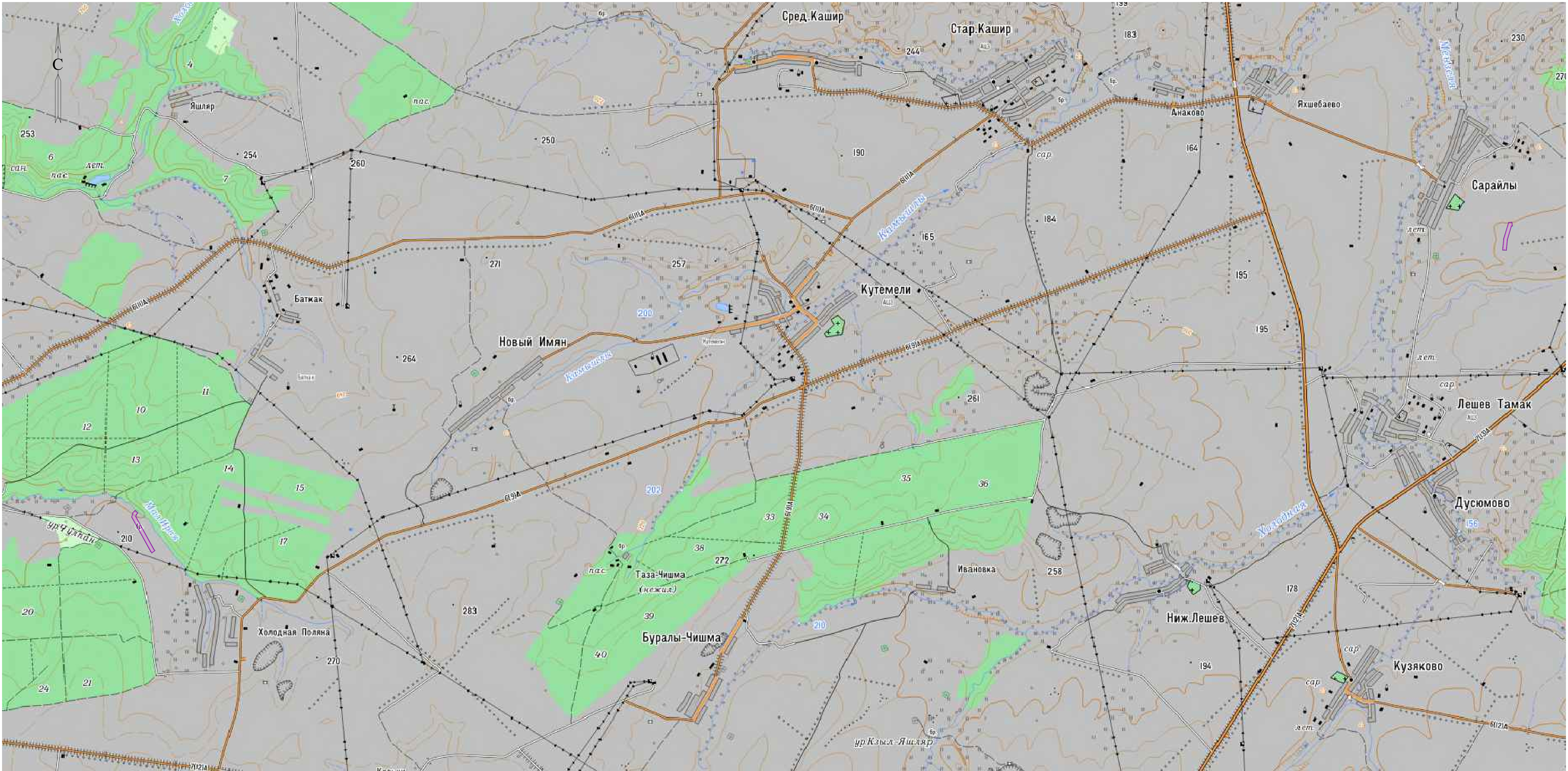
Примечание:
Границы зон планируемого размещения линейных объектов, подлежащих реконструкции в связи с изменением их местоположения, не предусмотрены проектом.

Система координат : МСК-16 (зона 2)

						13974-ПТ-МО-СР-ГЧ			
						Обустройство Ромашкинского нефтяного месторождения. НГДУ «Джалильнефть». 2025 год. ПРК-6621, 11808, 5455, 16689, 576, 7571, 15803			
Изм.	Кол. ч.	Лист	№ док.	Подп.	Дата	Проект планировки территории. Материалы по обоснованию.	Стадия	Лист	Листов
Разраб.		Ямашев Р			1124		ППТ	1	2
Проверил		Ямашев Д			1124				
Н. контр.						Схема расположения элементов планировочной структуры. Масштаб 1:20000	000 "ПК Стройпроектнадзор"		

Копировал


Формат А1



УСЛОВНЫЕ ОБОЗНАЧЕНИЯ



Границы территории, в отношении которой осуществляется подготовка схемы расположения элементов планировочной структуры, в пределах границ субъекта (субъектов) Российской Федерации, на территории которого устанавливаются границы зон планируемого размещения линейных объектов



Граница зон планируемого размещения линейных объектов



Автомобильная дорога



Линия электропередачи



Населенный пункт





Лесные насаждения

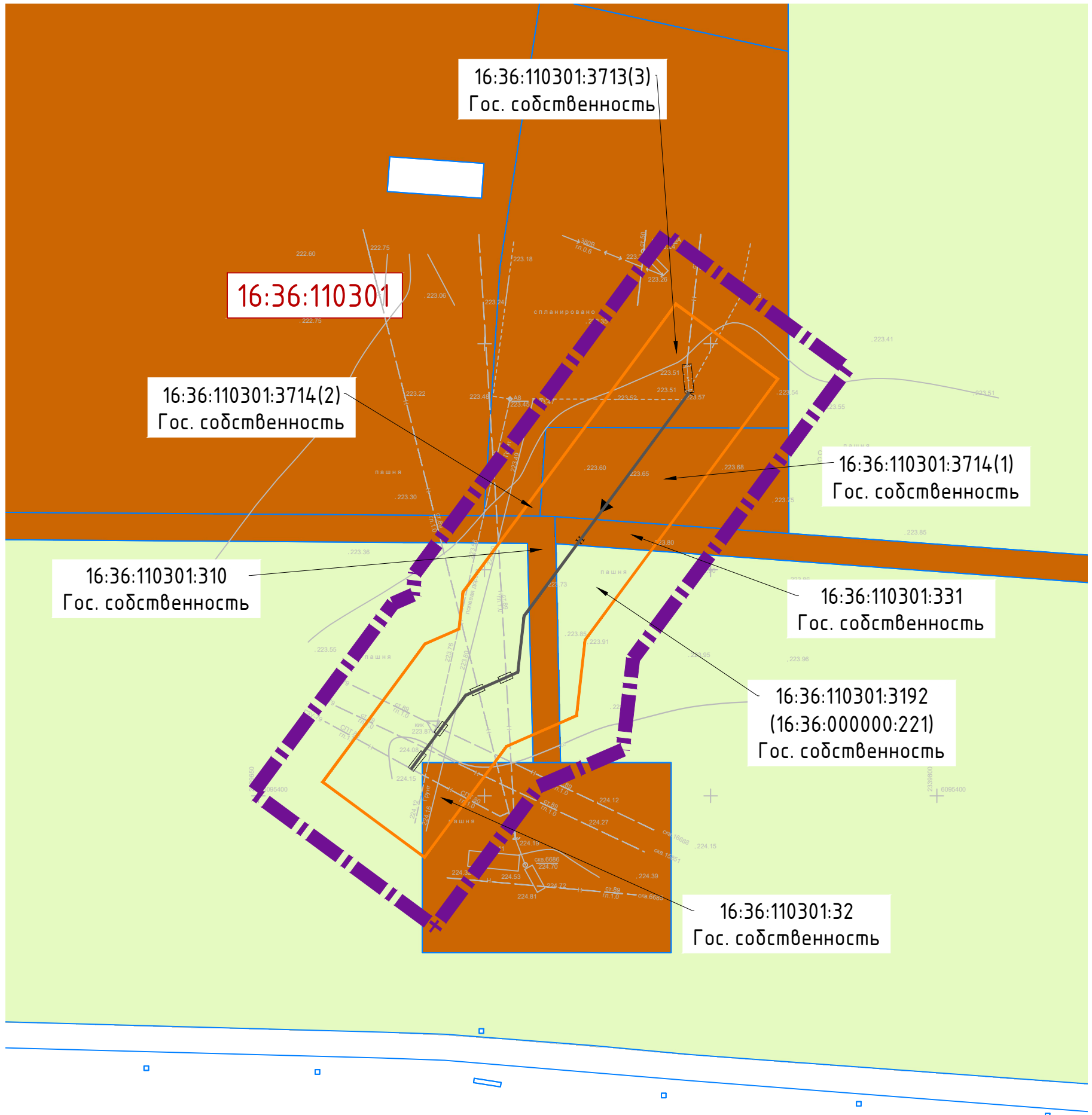


Река

Примечание:
Границы зон планируемого размещения линейных объектов, подлежащих реконструкции в связи с изменением их местоположения, не предусмотрены проектом.

Система координат : МСК-16 (зона 2)

						13974 -ППТ-МО-СР-ГЧ			
						Обустройство Ромашкинского нефтяного месторождения. НГДУ «Джалильнефть». 2025 год. ПРК-6621, 11808, 5455, 16689, 576, 7571, 15803			
Изм.	Кол.ч.	Лист	№ док.	Подп.	Дата	Проект планировки территории. Материалы по обоснованию.	Стадия	Лист	Листов
Разраб.		Ямашев Р			1124		ПТ	2	2
Проверил		Ямашев Д			1124				
Н. контр.						Схема расположения элементов планировочной структуры. Масштаб 1:25000	000 "ПК Стройпроектназор"		



УСЛОВНЫЕ ОБОЗНАЧЕНИЯ



Граница территории, в отношении которой осуществляется подготовка проекта планировки

16:31:010203:329

Номер существующего земельного участка, учтенного в Едином государственном реестре недвижимости



Границы зон планируемого размещения линейных объектов



Земли сельскохозяйственного назначения



Проектируемый нефтегазодоборный трубопровод



Земли промышленности, энергетики, транспорта, связи, радиовещания, телевидения, информатики, земли для обеспечения космической деятельности, земли обороны, безопасности и земли иного специального назначения

16:07:240001

Номер кадастрового квартала





Границы существующих земельных участков, учтенных в Едином государственном реестре недвижимости

Примечания:

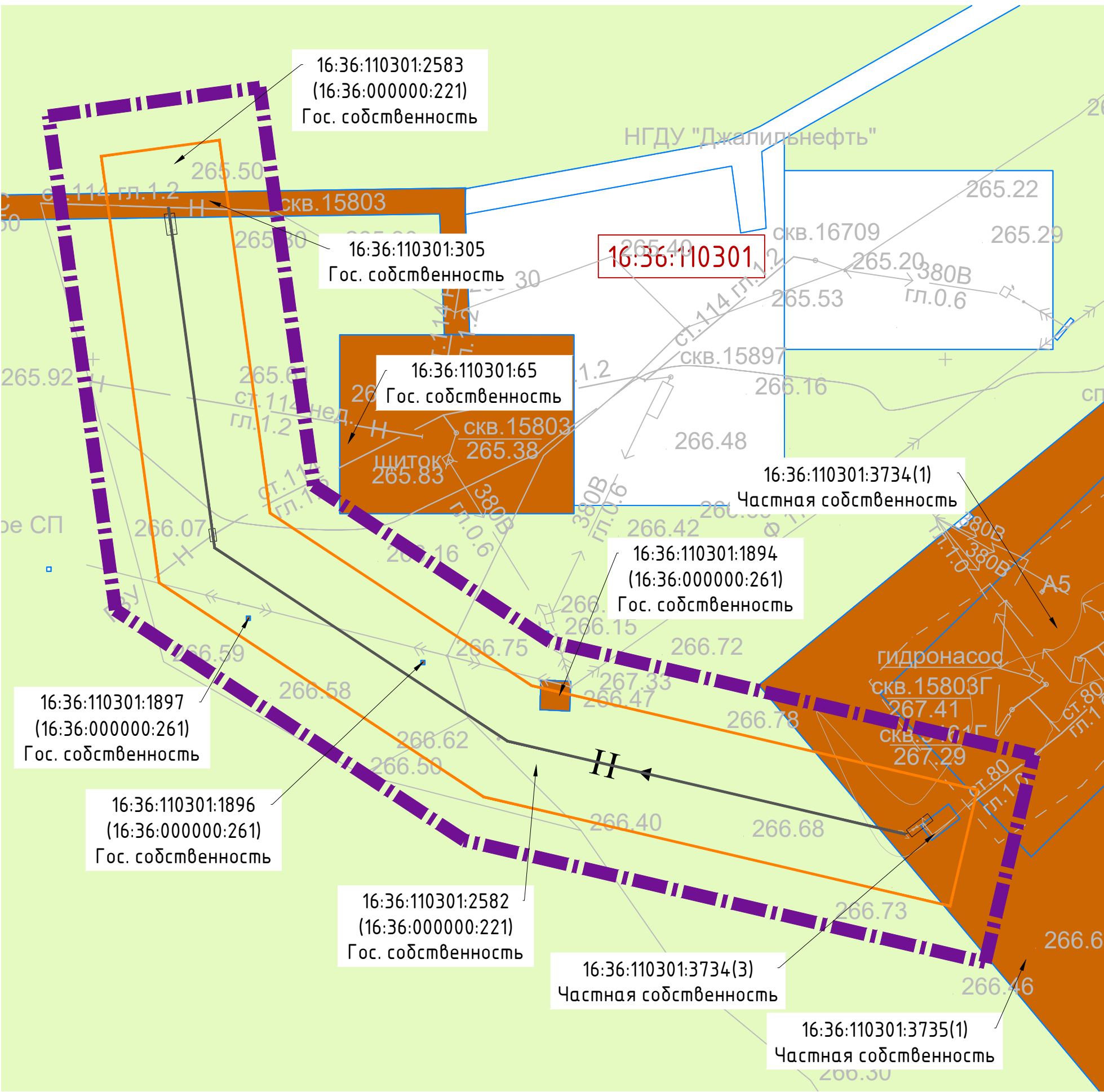
- Настоящим проектом не предполагается изъятие земельных участков для государственных и муниципальных нужд
- Контуры существующих сохраняемых и не подлежащих сносу объектов капитального строительства указаны в соответствии с ИГ ДИ и указаны верно.
- Подлежащие сносу и (или) демонтажу объектов капитального строительства отсутствуют.
- Ранее утвержденная документация по планировке территории отсутствует
- Границы зон планируемого размещения линейных объектов, подлежащих реконструкции в связи с изменением их местоположения, не предусмотрены проектом.

Система координат : МСК-16 (зона 2)

						13974-ППТ-МО-СИ-ГЧ			
						Обустройство Ромашкинского нефтяного месторождения. НГ ДУ «Джалильнефть». 2025 год. ПРК-6621, 11808, 5455, 16689, 576, 7571, 15803			
Изм.	Кол.уч.	Лист	№ док.	Подп.	Дата	Проект планировки территории. Материалы по обоснованию.	Стадия	Лист	Листов
Разраб.		Ямашев Р			11.24		ППТ	2	7
Проверил		Ямашев Д			11.24	Схема использования территории в период подготовки проекта планировки. Масштаб 1:1000	ООО "ПК Стройпроектнадзор"		
Н. контр.									

Копировал

Формат А3



УСЛОВНЫЕ ОБОЗНАЧЕНИЯ



Граница территории, в отношении которой осуществляется подготовка проекта планировки

16:31:010203:329


Номер существующего земельного участка, учтенного в Едином государственном реестре недвижимости



Границы зон планируемого размещения линейных объектов



Земли сельскохозяйственного назначения



Проектируемый нефтегазосборный трубопровод



Земли промышленности, энергетики, транспорта, связи, радиовещания, телевидения, информатики, земли для обеспечения космической деятельности, земли обороны, безопасности и земли иного специального назначения

16:07:240001

Номер кадастрового квартала





Границы существующих земельных участков, учтенных в Едином государственном реестре недвижимости

Примечания:

- Настоящим проектом не предполагается изъятие земельных участков для государственных и муниципальных нужд
- Контуры существующих сохраняемых и не подлежащих сносу объектов капитального строительства указаны в соответствии с ИГ ДИ и указаны верно.
- Подлежащие сносу и (или) демонтажу объектов капитального строительства отсутствуют.
- Ранее утвержденная документация по планировке территории отсутствует
- Границы зон планируемого размещения линейных объектов, подлежащих реконструкции в связи с изменением их местоположения, не предусмотрены проектом.

Система координат : МСК-16 (зона 2)

						13974-ППТ-МО-СИ-ГЧ			
						Обустройство Ромашкинского нефтяного месторождения. НГДУ «Джалильнефть». 2025 год. ПРК-6621, 11808, 5455, 16689, 576, 7571, 15803			
Изм.	Кол.уч.	Лист	№ док.	Подп.	Дата	Проект планировки территории. Материалы по обоснованию.	Стадия	Лист	Листов
Разраб.		Ямашев Р			11.24		ППТ	3	7
Проверил		Ямашев Д			11.24				
						Схема использования территории в период подготовки проекта планировки. Масштаб 1:1000	ООО "ПК Стройпроектнадзор"		
Н. контр.									


Копировал


Формат А3


Инв. № подл.	Подпись и дата	Взам. инв. №	Инв. № дубл.	Подп. и дата




УСЛОВНЫЕ ОБОЗНАЧЕНИЯ


- 

Граница территории, в отношении которой осуществляется подготовка проекта планировки
- 


Границы зон планируемого размещения линейных объектов
- 


Проектируемый нефтегазосборный трубопровод
- 


16:07:24:0001

Номер кадастрового квартала
- 

Границы существующих земельных участков, учтенных в Едином государственном реестре недвижимости
- 16:31:010203:329

Номер существующего земельного участка, учтенного в Едином государственном реестре недвижимости
- 

Земли сельскохозяйственного назначения
- 



Земли промышленности, энергетики, транспорта, связи, радиовещания, телевидения, информатики, земли для обеспечения космической деятельности, земли обороны, безопасности и земли иного специального назначения
- 

Граница кадастрового квартала

Примечания:

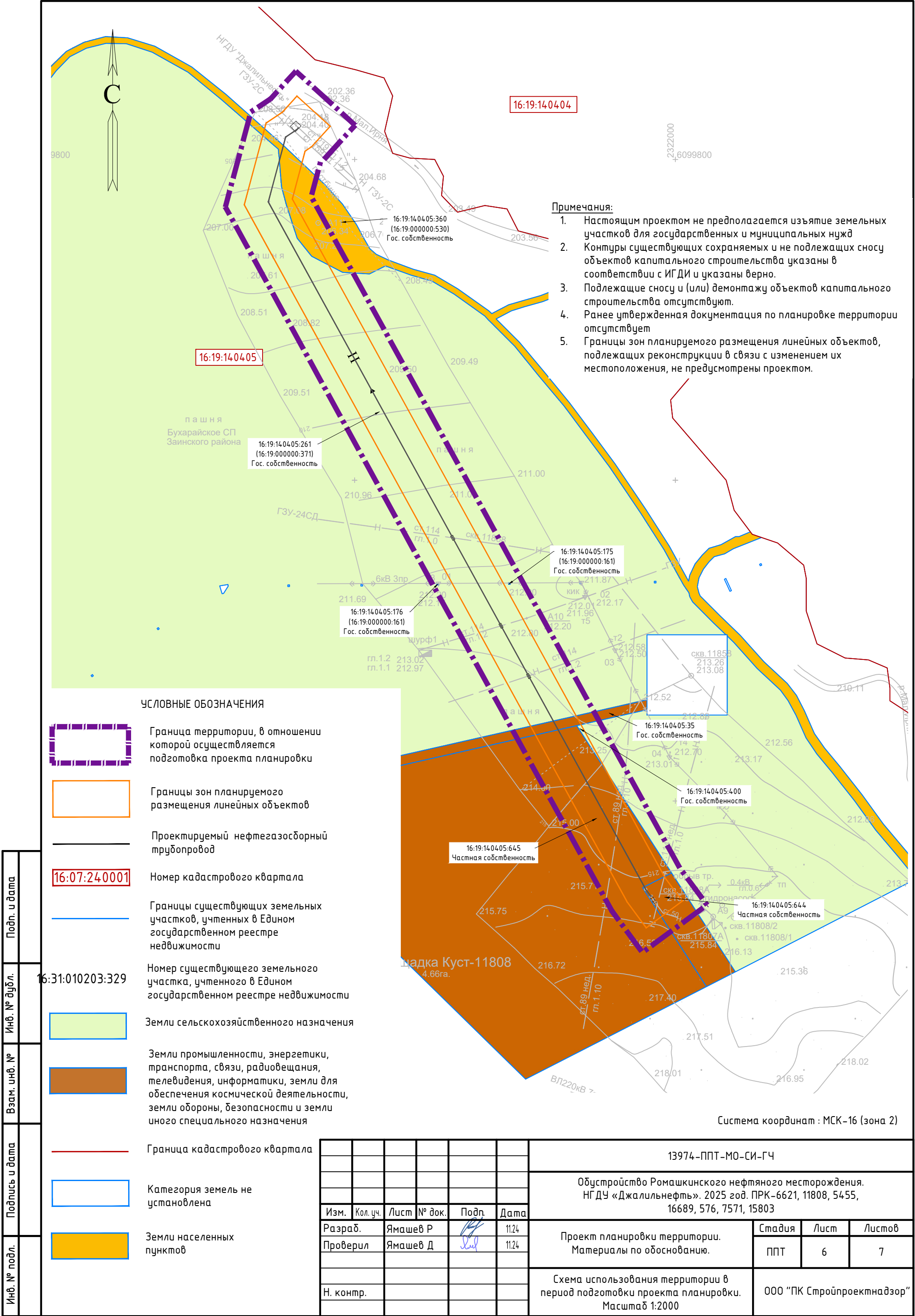
- Настоящим проектом не предполагается изъятие земельных участков для государственных и муниципальных нужд
- Контуры существующих сохраняемых и не подлежащих сносу объектов капитального строительства указаны в соответствии с ИГ ДИ и указаны верно.
- Подлежащие сносу и (или) демонтажу объектов капитального строительства отсутствуют.
- Ранее утвержденная документация по планировке территории отсутствует
- Границы зон планируемого размещения линейных объектов, подлежащих реконструкции в связи с изменением их местоположения, не предусмотрены проектом.

Система координат : МСК-16 (зона 2)

						13974-ППТ-МО-СИ-ГЧ			
						Обустройство Ромашкинского нефтяного месторождения. НГДУ «Джалильнефть». 2025 год. ПРК-6621, 11808, 5455, 16689, 576, 7571, 15803			
Изм.	Кол. уч.	Лист	№ док.	Подп.	Дата	Проект планировки территории. Материалы по обоснованию.	Стадия	Лист	Листов
Разраб.		Ямашев Р			11.24		ППТ	5	7
Проверил		Ямашев Д			11.24	Схема использования территории в период подготовки проекта планировки. Масштаб 1:2000	ООО "ПК Стройпроектнадзор"		
Н. контр.									

Копировал

Формат А3



- Примечания:
1. Настоящим проектом не предполагается изъятие земельных участков для государственных и муниципальных нужд
 2. Контуры существующих сохраняемых и не подлежащих сносу объектов капитального строительства указаны в соответствии с ИГ ДИ и указаны верно.
 3. Подлежащие сносу и (или) демонтажу объектов капитального строительства отсутствуют.
 4. Ранее утвержденная документация по планировке территории отсутствует
 5. Границы зон планируемого размещения линейных объектов, подлежащих реконструкции в связи с изменением их местоположения, не предусмотрены проектом.

УСЛОВНЫЕ ОБОЗНАЧЕНИЯ



Граница территории, в отношении которой осуществляется подготовка проекта планировки



Границы зон планируемого размещения линейных объектов



Проектируемый нефтегазосборный трубопровод




Номер кадастрового квартала



Границы существующих земельных участков, учтенных в Едином государственном реестре недвижимости

16:31:010203:329

Номер существующего земельного участка, учтенного в Едином государственном реестре недвижимости




Земли сельскохозяйственного назначения



Земли промышленности, энергетики, транспорта, связи, радиовещания, телевидения, информатики, земли для обеспечения космической деятельности, земли обороны, безопасности и земли иного специального назначения



Граница кадастрового квартала



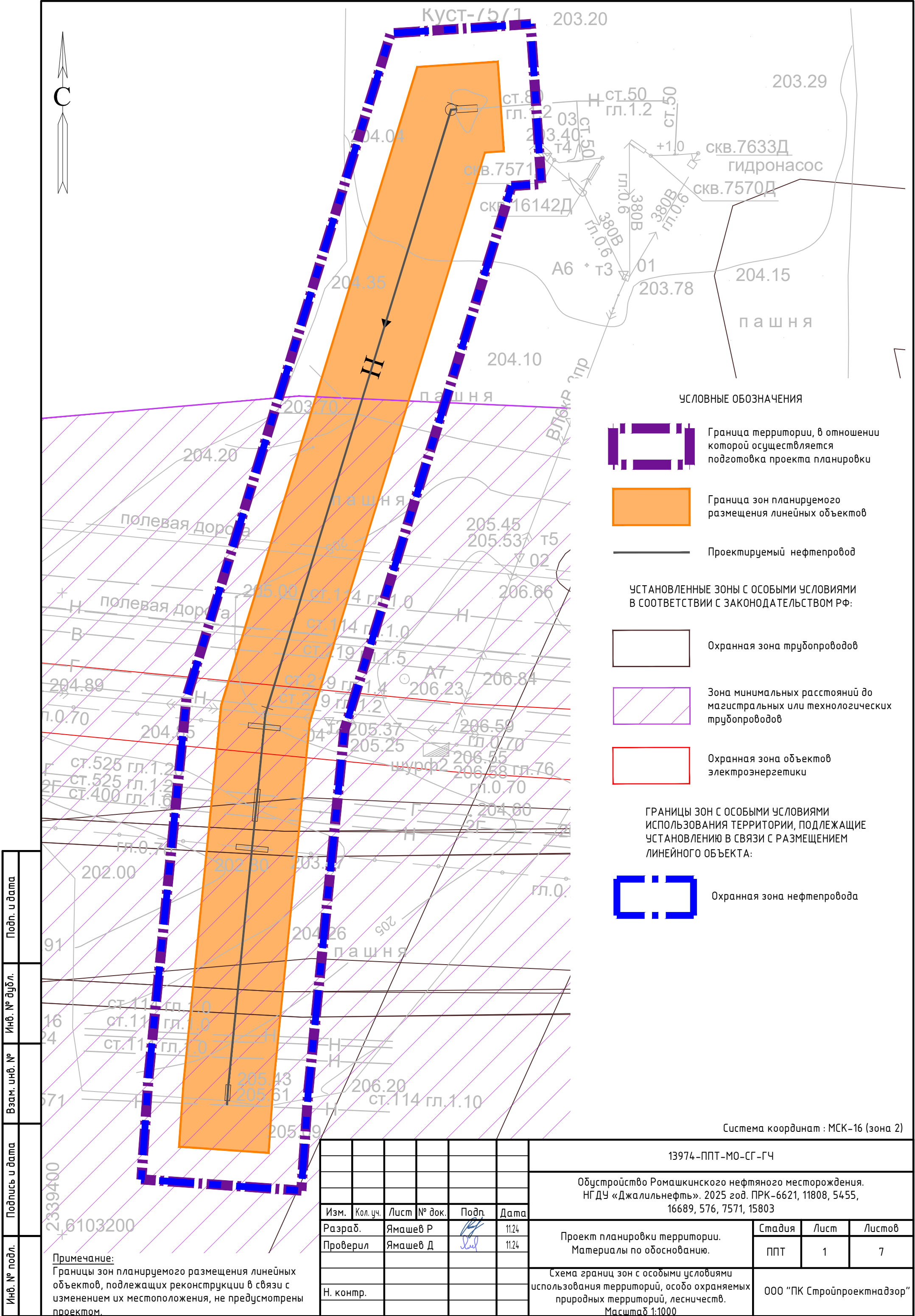
Категория земель не установлена



Земли населенных пунктов

Инв. № подл.	Подпись и дата	Взам. инв. №	Инв. № дубл.	Подп. и дата

						13974-ППТ-МО-СИ-ГЧ		
						Обустройство Ромашкинского нефтяного месторождения. НГДУ «Джалильнефть». 2025 год. ПРК-6621, 11808, 5455, 16689, 576, 7571, 15803		
Изм.	Кол. уч.	Лист	№ док.	Подп.	Дата	Проект планировки территории. Материалы по обоснованию.	Стадия	Лист
Разраб.		Ямашев Р			11.24		П	6
Проверил		Ямашев Д			11.24	Схема использования территории в период подготовки проекта планировки. Масштаб 1:2000	Лист	Листов
							П	7
Н. контр.						ООО "ПК Стройпроектнадзор"		



УСЛОВНЫЕ ОБОЗНАЧЕНИЯ

Граница территории, в отношении которой осуществляется подготовка проекта планировки

Граница зон планируемого размещения линейных объектов

Проектируемый нефтепровод

УСТАНОВЛЕННЫЕ ЗОНЫ С ОСОБЫМИ УСЛОВИЯМИ В СООТВЕТСТВИИ С ЗАКОНОДАТЕЛЬСТВОМ РФ:

Охранная зона трубопроводов

Зона минимальных расстояний до магистральных или технологических трубопроводов

Охранная зона объектов электроэнергетики



ГРАНИЦЫ ЗОН С ОСОБЫМИ УСЛОВИЯМИ ИСПОЛЬЗОВАНИЯ ТЕРРИТОРИИ, ПОДЛЕЖАЩИЕ УСТАНОВЛЕНИЮ В СВЯЗИ С РАЗМЕЩЕНИЕМ ЛИНЕЙНОГО ОБЪЕКТА:

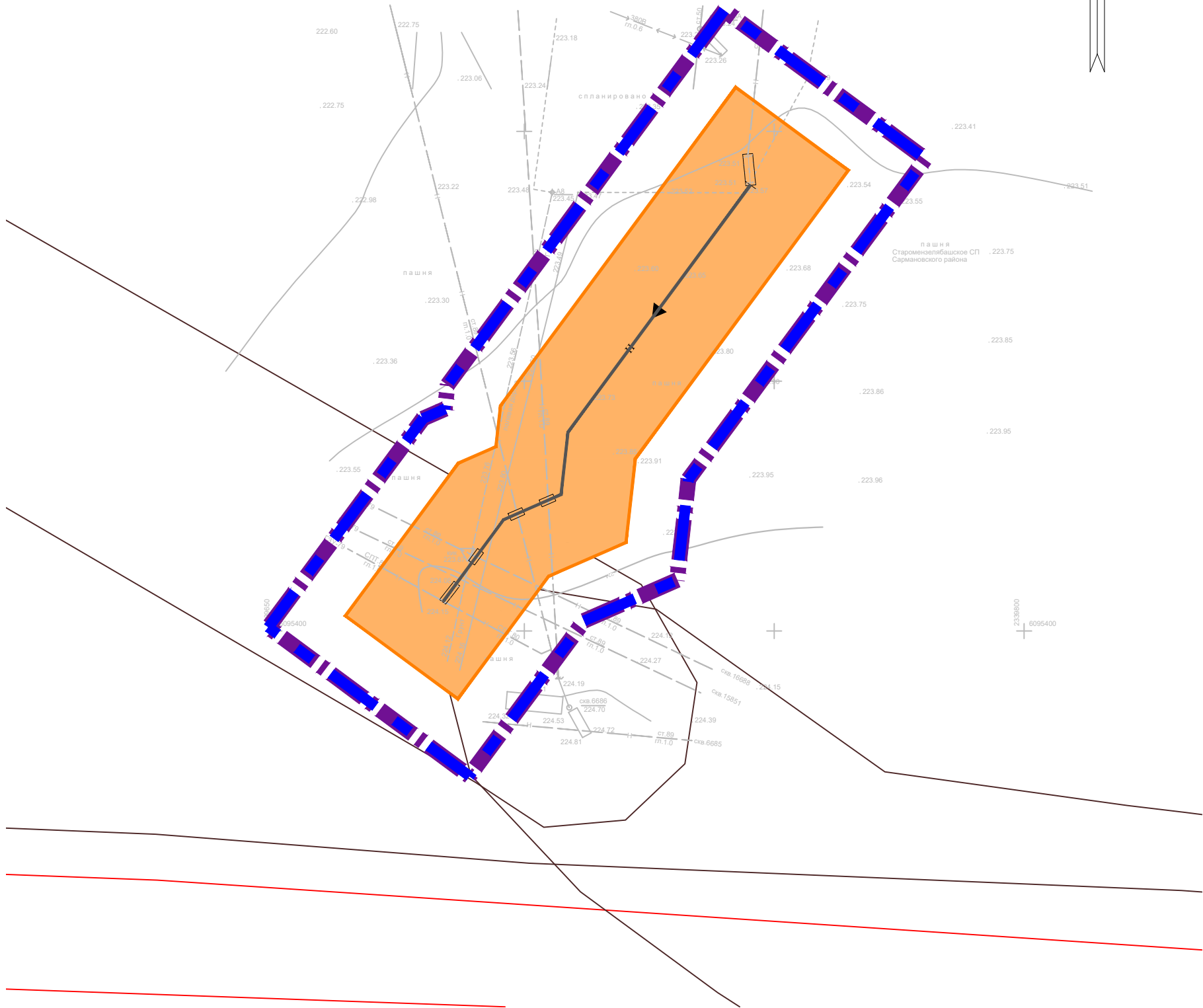
Охранная зона нефтепровода

Система координат : МСК-16 (зона 2)

Инв. № подл.	Подпись и дата	Взам. инв. №	Инв. № дубл.	Подп. и дата

Примечание:
Границы зон планируемого размещения линейных объектов, подлежащих реконструкции в связи с изменением их местоположения, не предусмотрены проектом.

						13974-ППТ-МО-СГ-ГЧ					
						Обустройство Ромашкинского нефтяного месторождения. НГДУ «Джалильнефть». 2025 год. ПРК-6621, 11808, 5455, 16689, 576, 7571, 15803					
Изм.	Кол.уч.	Лист	№ док.	Подп.	Дата	Проект планировки территории. Материалы по обоснованию.			Стадия	Лист	Листов
Разраб.		Ямашев Р			11.24				ППТ	1	7
Проверил		Ямашев Д			11.24	Схема границ зон с особыми условиями использования территорий, особо охраняемых природных территорий, лесничеств. Масштаб 1:1000			ООО "ПК Стройпроектнадзор"		
Н. контр.											



УСЛОВНЫЕ ОБОЗНАЧЕНИЯ



Граница территории, в отношении которой осуществляется подготовка проекта планировки



Граница зон планируемого размещения линейных объектов



Проектируемый нефтепровод

УСТАНОВЛЕННЫЕ ЗОНЫ С ОСОБЫМИ УСЛОВИЯМИ
В СООТВЕТСТВИИ С ЗАКОНОДАТЕЛЬСТВОМ РФ:




Охранная зона трубопроводов



Охранная зона объектов электроэнергетики

ГРАНИЦЫ ЗОН С ОСОБЫМИ УСЛОВИЯМИ
ИСПОЛЬЗОВАНИЯ ТЕРРИТОРИИ, ПОДЛЕЖАЩИЕ
УСТАНОВЛЕНИЮ В СВЯЗИ С РАЗМЕЩЕНИЕМ
ЛИНЕЙНОГО ОБЪЕКТА:





Охранная зона нефтепровода

Примечание:

Границы зон планируемого размещения линейных объектов, подлежащих реконструкции в связи с изменением их местоположения, не предусмотрены проектом.

Система координат : МСК-16 (зона 2)

Инв. № подл.	Подпись и дата	Взам. инв. №	Инв. № дубл.	Подп. и дата



						13974-ППТ-МО-СГ-ГЧ			
						Обустройство Ромашкинского нефтяного месторождения. НГДУ «Джалильнефть». 2025 год. ПРК-6621, 11808, 5455, 16689, 576, 7571, 15803			
Изм.	Кол.уч.	Лист	№ док.	Подп.	Дата	Проект планировки территории. Материалы по обоснованию.	Стадия	Лист	Листов
Разраб.		Ямашев Р			11.24		ППТ	2	7
Проверил		Ямашев Д			11.24	Схема границ зон с особыми условиями использования территорий, особо охраняемых природных территорий, лесничеств. Масштаб 1:1000	ООО "ПК Стройпроектнадзор"		
Н. контр.									

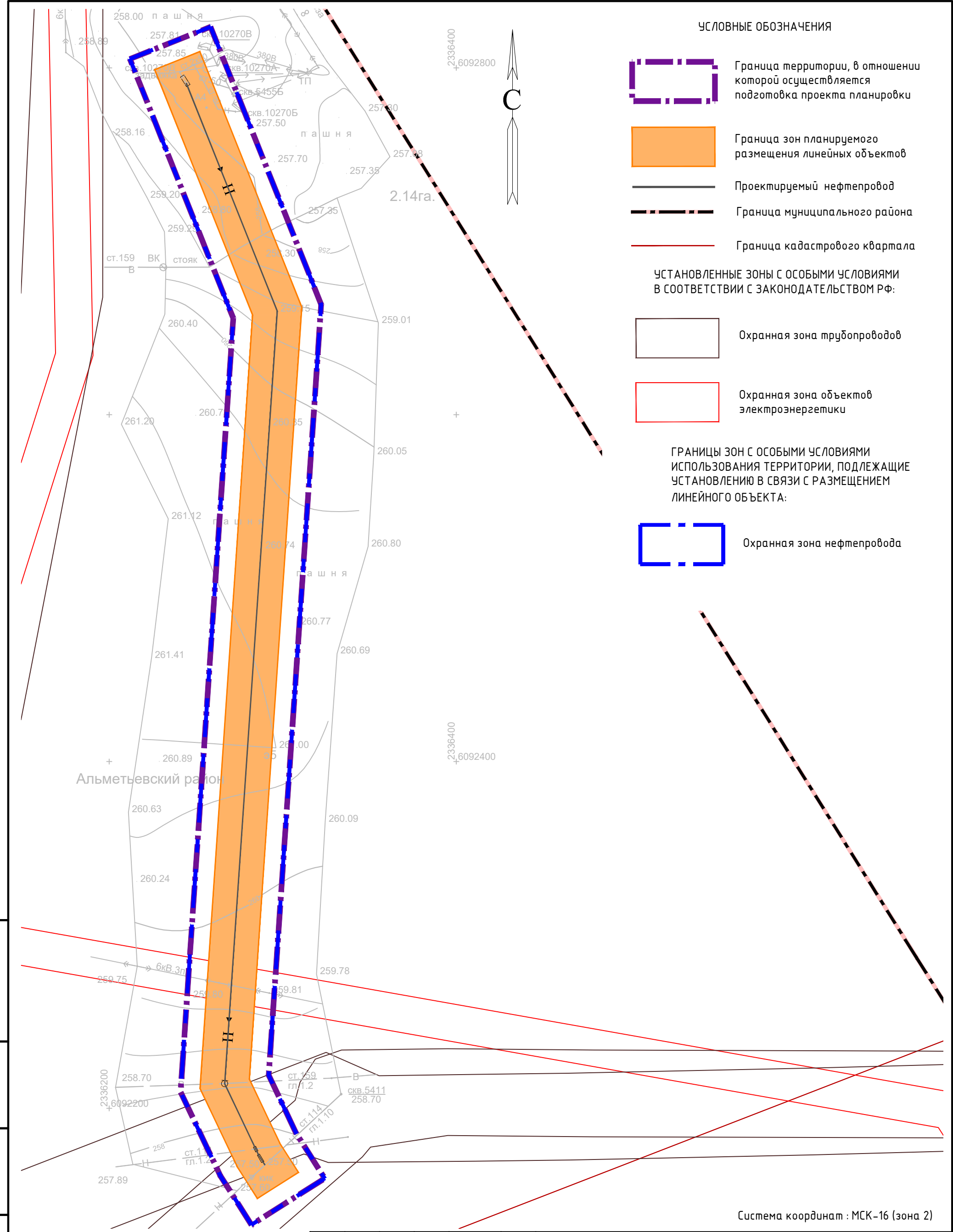
Копировал

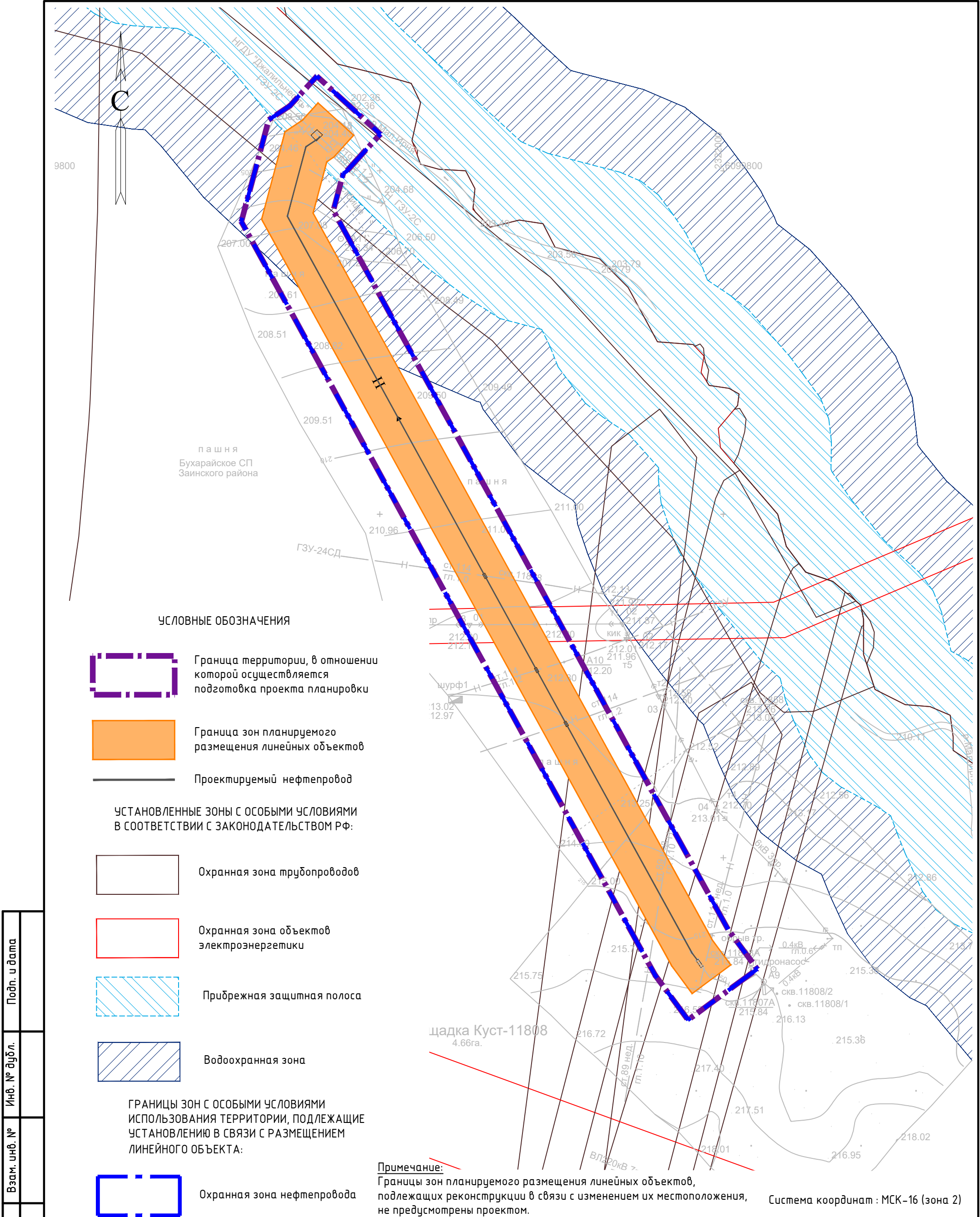
Формат А3

Инв. № подл.	Подпись и дата	Взам. инв. №	Инв. № дубл.	Подп. и дата

Примечание:
Границы зон планируемого размещения линейных объектов, подлежащих реконструкции в связи с изменением их местоположения, не предусмотрены проектом.

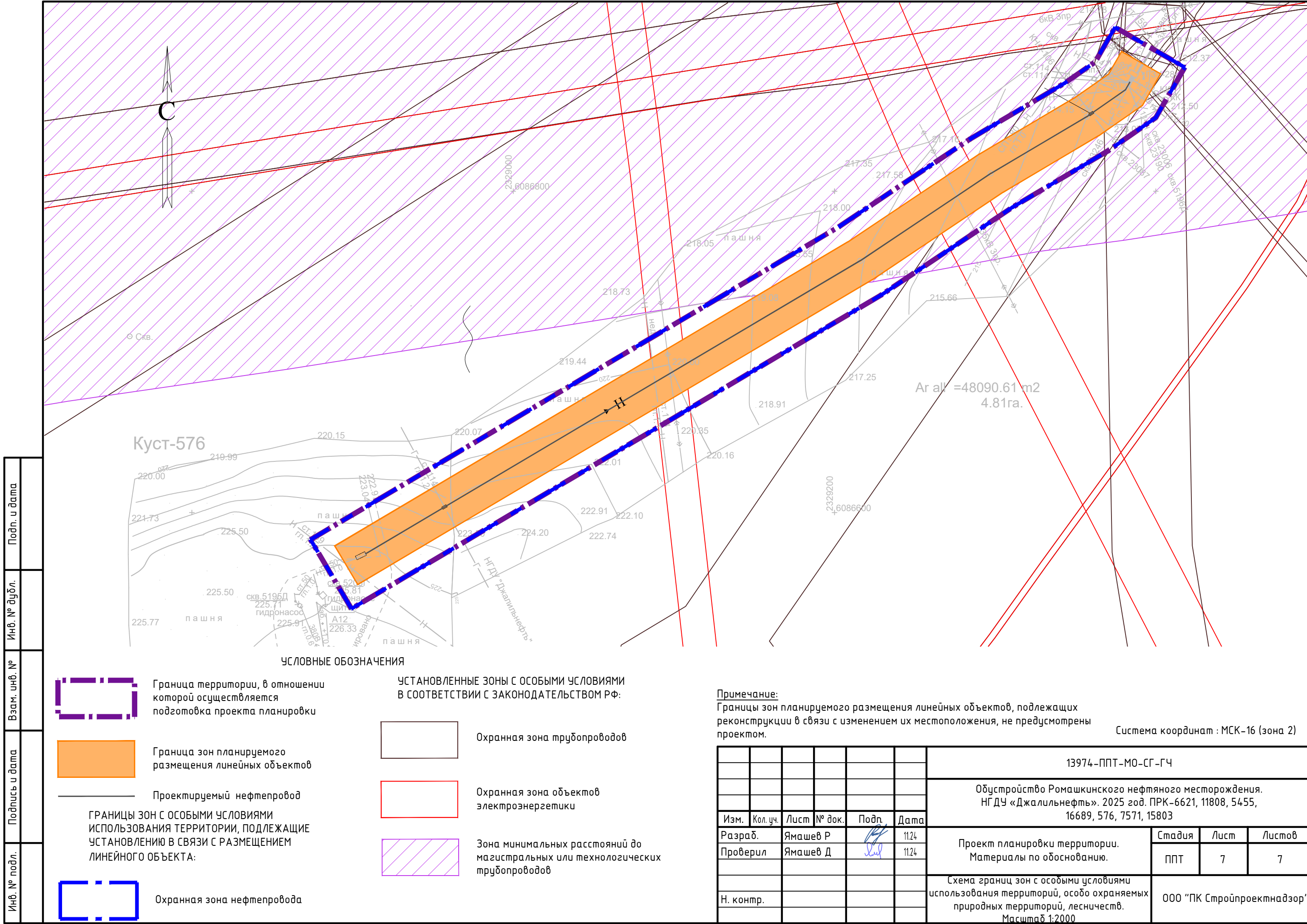
						13974-ППТ-МО-СГ-ГЧ			
						Обустройство Ромашкинского нефтяного месторождения. НГДУ «Джалильнефть». 2025 год. ПРК-6621, 11808, 5455, 16689, 576, 7571, 15803			
Изм.	Кол.уч.	Лист	№ док.	Подп.	Дата	Проект планировки территории. Материалы по обоснованию.	Стадия	Лист	Листов
Разраб.		Ямашев Р			11.24		ППТ	5	7
Проверил		Ямашев Д			11.24				
						Схема границ зон с особыми условиями использования территорий, особо охраняемых природных территорий, лесничеств. Масштаб 1:2000	ООО "ПК Стройпроектнадзор"		
Н. контр.									





Инв. № подл.	Подпись и дата	Взам. инв. №	Инв. № дубл.	Подп. и дата

13974-ППТ-МО-СГ-ГЧ					
Обустройство Ромашкинского нефтяного месторождения. НГДУ «Джалильнефть». 2025 год. ПРК-6621, 11808, 5455, 16689, 576, 7571, 15803					
Изм.	Кол. уч.	Лист	№ док.	Подп.	Дата
Разраб.	Ямашев Р	11.24			11.24
Проверил	Ямашев Д	11.24			
Н. контр.					
Проект планировки территории. Материалы по обоснованию.				Стадия	Лист
Схема границ зон с особыми условиями использования территорий, особо охраняемых природных территорий, лесничеств. Масштаб 1:2000				Листов	
000 "ПК Стройпроектнадзор"				ПТТ	6
Копировал				Листов	7
Формат А3					



Инв. № подл.	Подпись и дата	Взам. инв. №	Инв. № дубл.	Подп. и дата



Граница территории, в отношении которой осуществляется подготовка проекта планировки



Граница зон планируемого размещения линейных объектов



Проектируемый нефтепровод

ГРАНИЦЫ ЗОН С ОСОБЫМИ УСЛОВИЯМИ ИСПОЛЬЗОВАНИЯ ТЕРРИТОРИИ, ПОДЛЕЖАЩИЕ УСТАНОВЛЕНИЮ В СВЯЗИ С РАЗМЕЩЕНИЕМ ЛИНЕЙНОГО ОБЪЕКТА:



Охранная зона нефтепровода

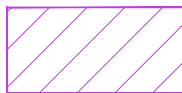
УСТАНОВЛЕННЫЕ ЗОНЫ С ОСОБЫМИ УСЛОВИЯМИ В СООТВЕТСТВИИ С ЗАКОНОДАТЕЛЬСТВОМ РФ:



Охранная зона трубопроводов



Охранная зона объектов электроэнергетики



Зона минимальных расстояний до магистральных или технологических трубопроводов

Примечание:
Границы зон планируемого размещения линейных объектов, подлежащих реконструкции в связи с изменением их местоположения, не предусмотрены проектом.

Система координат : МСК-16 (зона 2)

						13974-ППТ-МО-СГ-ГЧ			
						Обустройство Ромашкинского нефтяного месторождения. НГДУ «Джалильнефть». 2025 год. ПРК-6621, 11808, 5455, 16689, 576, 7571, 15803			
Изм.	Кол. уч.	Лист	№ док.	Подп.	Дата	Проект планировки территории. Материалы по обоснованию.	Стадия	Лист	Листов
Разраб.	Ямашев Р				11.24		ППТ	7	7
Проверил	Ямашев Д				11.24	Схема границ зон с особыми условиями использования территорий, особо охраняемых природных территорий, лесничеств. Масштаб 1:2000	ООО "ПК Стройпроектнадзор"		
Н. контр.									

Копировал

Формат А3

203.29

0
1
0+01.51

от площадки развития К-7571 до точки врезки
в существующий нефтепровод от скважины № 7571
СПТ Ø 81,8x2,8 мм, L=321,03

УСЛОВНЫЕ ОБОЗНАЧЕНИЯ



Граница территории, в отношении которой осуществляется подготовка проекта планировки



Граница зон планируемого
размещения линейных объектов



Проектируемый нефтепровод



Пукет

Примечание:

Границы зон планируемого размещения линейных объектов, подлежащих реконструкции в связи с изменением их местоположения, не предусмотрены проектом.

Система координат : МСК-16 (зона 2)

13974-ППТ-МО-СП-ГЧ

Обустройство Ромашкинского нефтяного месторождения.
НГДУ «Джалильнефть». 2025 год. ПРК-6621, 11808, 5455,
16689, 576, 7571, 15803

Проект планировки территории.
Материалы по обоснованию.

Схема конструктивных и
планировочных решений.
Масштаб 1:1000

Стадия	Лист	Листов
--------	------	--------

ΠΠΤ

1

Листов



1

7

000 "ПК Стройпроектнадзор"

Копировал

Формат А3

Изм.	Кол. уч.	Лист	№ док.	Подп.	Дата
Разраб.		Ямашев Р			11.24
Проверил		Ямашев Д			11.24
Н. контр.					



УСЛОВНЫЕ ОБОЗНАЧЕНИЯ



Граница территории, в отношении которой осуществляется подготовка проекта планировки



Граница зон планируемого размещения линейных объектов



Проектируемый нефтепровод





Пикет

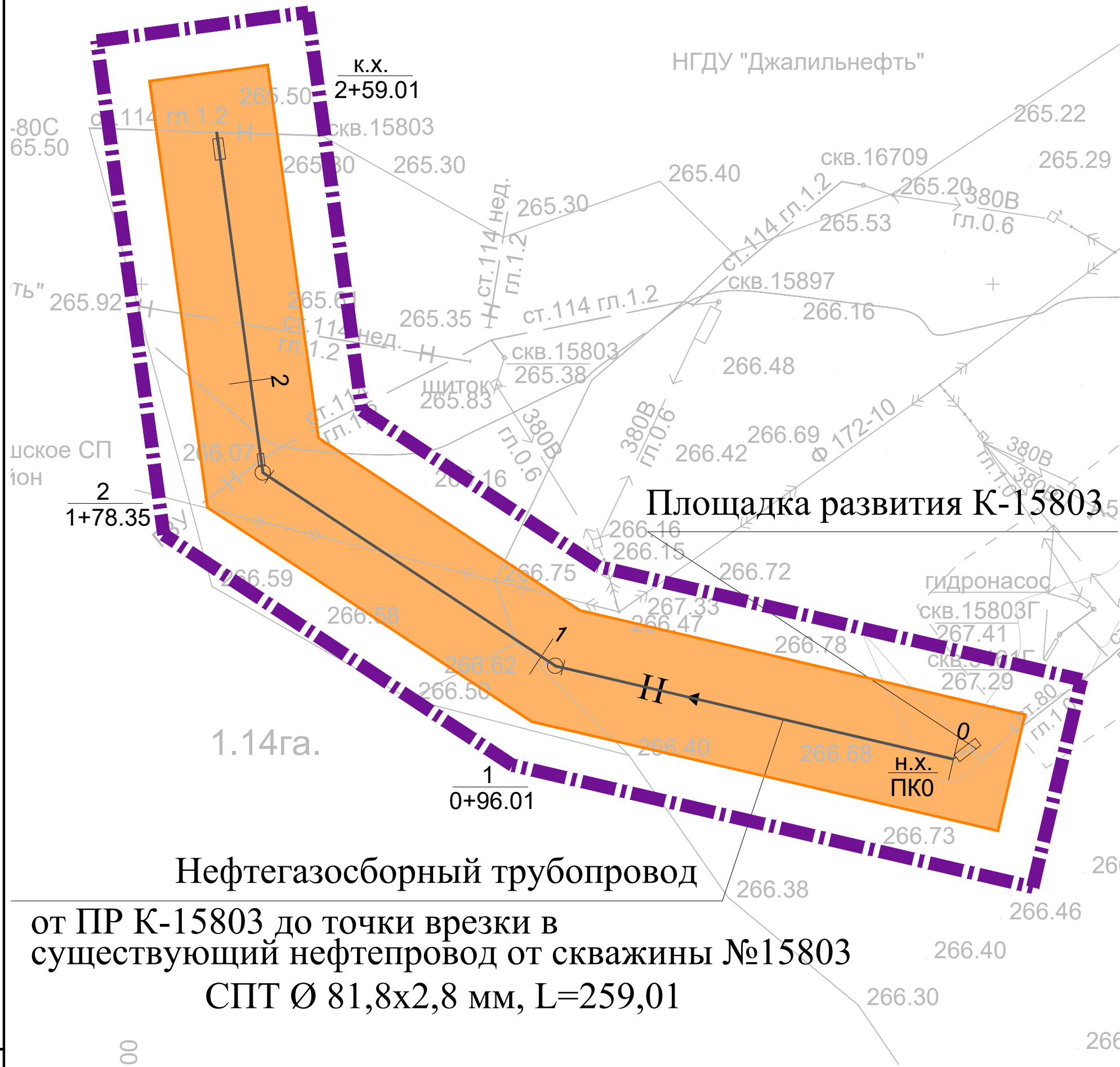
Примечание:

Границы зон планируемого размещения линейных объектов, подлежащих реконструкции в связи с изменением их местоположения, не предусмотрены проектом.

Система координат : МСК-16 (зона 2)

Инв. № подл.	Подпись и дата	Взам. инв. №	Инв. № дубл.	Подп. и дата

						13974-ППТ-МО-СП-ГЧ			
						Обустройство Ромашкинского нефтяного месторождения. НГДУ «Джалильнефть». 2025 год. ПРК-6621, 11808, 5455, 16689, 576, 7571, 15803			
Изм.	Кол.уч.	Лист	№ док.	Подп.	Дата	Проект планировки территории. Материалы по обоснованию.	Стадия	Лист	Листов
Разраб.		Ямашев Р			11.24		ППТ	2	7
Проверил		Ямашев Д			11.24	Схема конструктивных и планировочных решений. Масштаб 1:1000	ООО "ПК Стройпроектнадзор"		
Н. контр.									



Нефтегазосборный трубопровод
от ПР К-15803 до точки врезки в
существующий нефтепровод от скважины №15803
СПТ Ø 81,8x2,8 мм, L=259,01

УСЛОВНЫЕ ОБОЗНАЧЕНИЯ



Граница территории, в отношении
которой осуществляется
подготовка проекта планировки



Граница зон планируемого
размещения линейных объектов



Проектируемый нефтепровод



Пикет

Примечание:

Границы зон планируемого размещения линейных объектов, подлежащих
реконструкции в связи с изменением их местоположения, не
предусмотрены проектом.

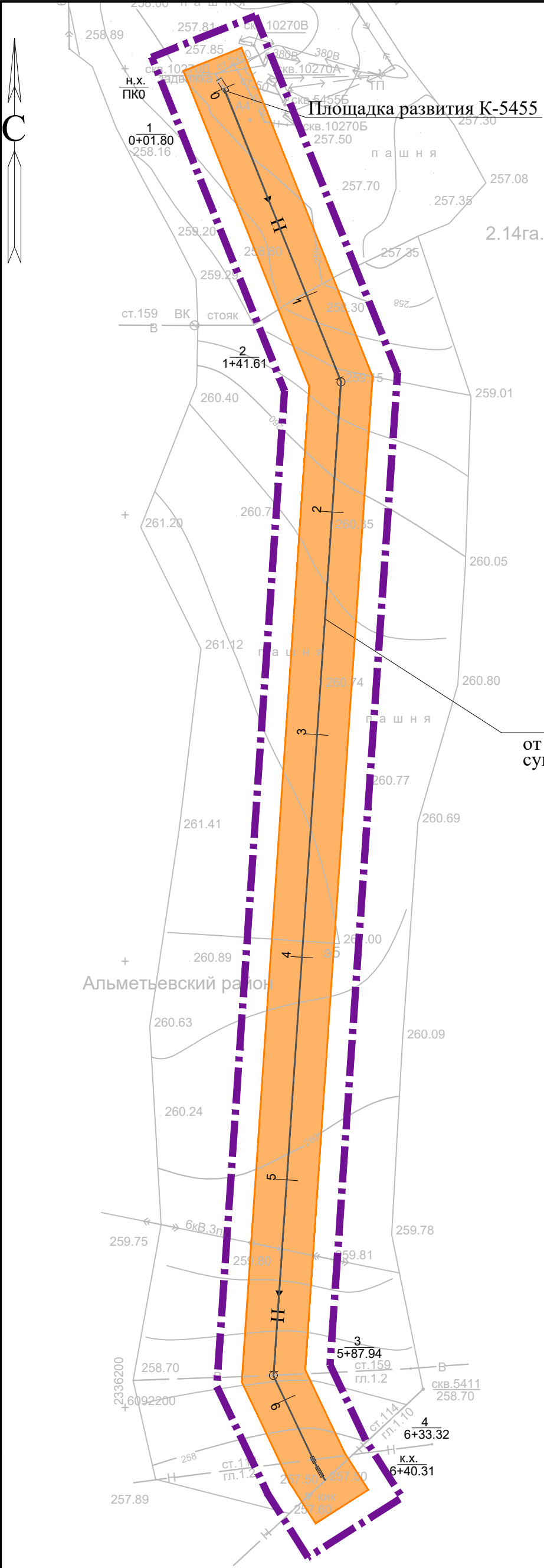
Система координат : МСК-16 (зона 2)

						13974-ППТ-МО-СП-ГЧ		
						Обустройство Ромашкинского нефтяного месторождения. НГДУ «Джалильнефть». 2025 год. ПРК-6621, 11808, 5455, 16689, 576, 7571, 15803		
Изм.	Кол.уч.	Лист	№ док.	Подп.	Дата	Проект планировки территории. Материалы по обоснованию.	Стадия	Лист
Разраб.		Ямашев Р			11.24		ППТ	3
Проверил		Ямашев Д			11.24	Схема конструктивных и планировочных решений. Масштаб 1:1000	ООО "ПК Стройпроектнадзор"	7
Н. контр.								

Копировал

Формат А3

Инв. № подл.	Подпись и дата	Взам. инв. №	Инв. № дубл.	Подп. и дата



УСЛОВНЫЕ ОБОЗНАЧЕНИЯ

Граница территории, в отношении которой осуществляется подготовка проекта планировки

Граница зон планируемого размещения линейных объектов

Проектируемый нефтепровод

1



Пикет

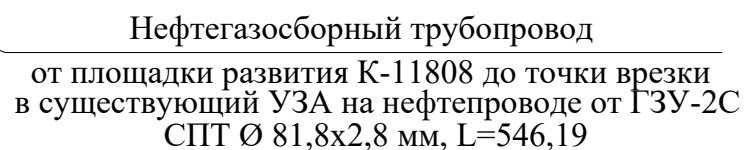
Площадка развития К-5455

Нефтегазосборный трубопровод
от ПР К-5455 до точки врезки в
существующий нефтепровод от скважины №5411
СПТ Ø 81,8х2,8 мм, L=640,31

Примечание:
Границы зон планируемого размещения линейных объектов,
подлежащих реконструкции в связи с изменением их
местоположения, не предусмотрены проектом.

Система координат : МСК-16 (зона 2)

						13974-ППТ-МО-СП-ГЧ			
						Обустройство Ромашкинского нефтяного месторождения. НГДУ «Джалильнефть». 2025 год. ПРК-6621, 11808, 5455, 16689, 576, 7571, 15803			
Изм.	Кол.уч.	Лист	№ док.	Подп.	Дата	Проект планировки территории. Материалы по обоснованию.	Стадия	Лист	Листов
Разраб.		Ямашев Р			11.24		ППТ	5	7
Проверил		Ямашев Д			11.24				
						Схема конструктивных и планировочных решений. Масштаб 1:2000	ООО "ПК Стройпроектнадзор"		
Н. контр.									



УСЛОВНЫЕ ОБОЗНАЧЕНИЯ



Граница территории, в отношении которой осуществляется подготовка проекта планировки



Граница зон планируемого
размещения линейных объектов



Проектируемый нефтепровод





Пукет

Примечание:

Границы зон планируемого размещения линейных объектов, подлежащих реконструкции в связи с изменением их местоположения, не предусмотрены проектом.

Система координат : МСК-16 (зона 2)

						13974-ППТ-МО-СП-ГЧ					
						Обустройство Ромашкинского нефтяного месторождения. НГДУ «Джалильнефть». 2025 год. ПРК-6621, 11808, 5455, 16689, 576, 7571, 15803					
Изм.	Кол. уч.	Лист	№ док.	Подп.	Дата	Проект планировки территории. Материалы по обоснованию.			Стадия	Лист	Листов
Разраб.		Ямашев Р			11.24				ППТ	6	7
Проверил		Ямашев Д			11.24	Схема конструктивных и планировочных решений. Масштаб 1:2000			ООО "ПК Стройпроектнадзор"		
Н. контр.											

Копировал

Формат А3






Куст-576

Площадка развития К-576

Ar all =48090.61 m2
4.81га.
Нефтегазосборный трубопровод
от ПР К-576 до ГЗУ-28А
СПТ Ø 81,8x2,8 мм, L=559,87



УСЛОВНЫЕ ОБОЗНАЧЕНИЯ

-  Граница территории, в отношении которой осуществляется подготовка проекта планировки
-  Граница зон планируемого размещения линейных объектов
-  Проектируемый нефтепровод

1
Пикет

Примечание:
Границы зон планируемого размещения линейных объектов, подлежащих реконструкции в связи с изменением их местоположения, не предусмотрены проектом.

Система координат : МСК-16 (зона 2)

						13974-ППТ-МО-СП-ГЧ			
						Обустройство Ромашкинского нефтяного месторождения. НГДУ «Джалильнефть». 2025 год. ПРК-6621, 11808, 5455, 16689, 576, 7571, 15803			
Изм.	Кол.уч.	Лист	№ док.	Подп.	Дата	Проект планировки территории. Материалы по обоснованию.	Стадия	Лист	Листов
Разраб.		Ямашев Р			11.24		ППТ	7	7
Проверил		Ямашев Д			11.24	Схема конструктивных и планировочных решений. Масштаб 1:2000	ООО "ПК Стройпроектнадзор"		
Н. контр.									

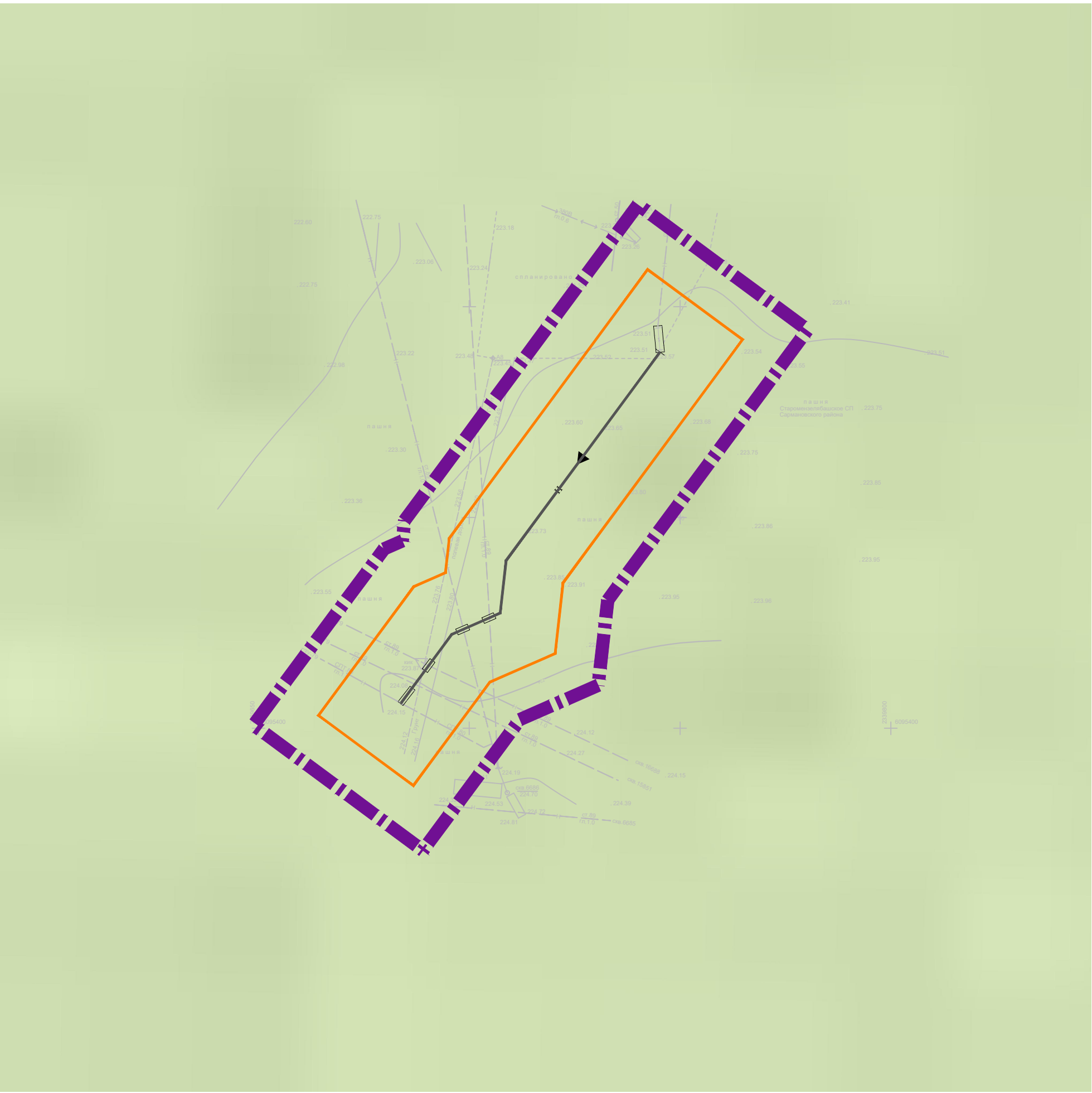


	Проектируемый нефтепровод
	Территории, подверженные опасным природным процессам
	Санитарно-защитная зона предприятий, сооружений и иных объектов
	Граница муниципального района

1. За основу обзорной схемы принята карта территорий, подверженных риску возникновения чрезвычайных ситуаций природного и техногенного характера схемы территориального планирования Республики Татарстан, утвержденной постановлением Кабинета Министров Республики Татарстан от 21.02.2011 №134.
2. Границы зон планируемого размещения линейных объектов, подлежащих реконструкции в связи с изменением их местоположения, не предусмотрены проектом.

						13974-ППТ-МО-ГС-ГЧ			
						Обустройство Ромашкинского нефтяного месторождения. НГДУ «Джалильнефть». 2025 год. ПРК-6621, 11808, 5455, 16689, 576, 7571, 15803			
Изм.	Кол.уч.	Лист	№ док.	Подп.	Дата	Проект планировки территории Материалы по обоснованию			
Разраб.	Ямашев Р				11.24		Стадия	Лист	Листов
Проверил	Ямашев Д				11.24		ППТ	1	10
						Схема границ территорий, подтвержденных риску возникновения чрезвычайных ситуаций природного и техногенного характера Масштаб 1:100000	ООО "ПК Стройпроектнадзор"		
Н. контр.									

Формат А2



Граница территории, в отношении которой осуществляется подготовка проекта планировки



Граница зон планируемого
размещения линейных объектов



Проектируемый нефтепровод

1. За основу обзорной схемы принята карта территорий, подверженных риску возникновения чрезвычайных ситуаций природного и техногенного характера схемы территориального планирования Республики Татарстан, утвержденной постановлением Кабинета Министров Республики Татарстан от 21.02.2011 №134.
2. Границы зон планируемого размещения линейных объектов, подлежащих реконструкции в связи с изменением их местоположения, не предусмотрены проектом.

Система координат : МСК-16 (зона 2)

Подп. и дата

Инв. № дубл.

Взам. инв. №

Подпись и дата

Инв. № подл.

УСЛОВНЫЕ ОБОЗНАЧЕНИЯ

Граница территории, в отношении которой осуществляется подготовка проекта планировки

Граница зон планируемого размещения линейных объектов

Проектируемый нефтепровод

Примечание:

1. За основу обзорной схемы принята карта территорий, подверженных риску возникновения чрезвычайных ситуаций природного и техногенного характера схемы территориального планирования Республики Татарстан, утвержденной постановлением Кабинета Министров Республики Татарстан от 21.02.2011 №134.

2. Границы зон планируемого размещения линейных объектов, подлежащих реконструкции в связи с изменением их местоположения, не предусмотрены проектом.

Система координат : МСК-16 (зона 2)

						13974-ППТ-МО-ГС-ГЧ										
						<div>Обустройство Ромашкинского нефтяного месторождения. НГДУ «Джалильнефть». 2025 год. ПРК-6621, 11808, 5455, 16689, 576, 7571, 15803</div>										
						Изм.	Кол. уч.	Лист	№ док.	Подп.	Дата					
						Разраб.		Ямашев Р			11.24	Проект планировки территории Материалы по обоснованию		Стадия	Лист	Листоѵ
						Проверил		Ямашев Д			11.24			ППТ	3	10
												Схема границ территорий, подтвержденных риску возникновения чрезвычайных ситуаций природного и техногенного характера Масштаб 1:1000		ООО "ПК Стройпроектнадзор"		
						Н. контр.										


Копировал


Формат А3


Инв. № подл.	Подпись и дата	Взам. инв. №	Инв. № дубл.	Подп. и дата



УСЛОВНЫЕ ОБОЗНАЧЕНИЯ



- 

Граница территории, в отношении которой осуществляется подготовка проекта планировки
- 

Границы зон планируемого размещения линейных объектов
- 

Проектируемый нефтепровод

- Примечание:
- За основу обзорной схемы принята карта территорий, подверженных риску возникновения чрезвычайных ситуаций природного и техногенного характера схемы территориального планирования Республики Татарстан, утвержденной постановлением Кабинета Министров Республики Татарстан от 21.02.2011 №134.
 - Границы зон планируемого размещения линейных объектов, подлежащих реконструкции в связи с изменением их местоположения, не предусмотрены проектом.
- Система координат : МСК-16 (зона 2)

						13974-ППТ-МО-ГС-ГЧ			
						Обустройство Ромашкинского нефтяного месторождения. НГДУ «Джалильнефть». 2025 год. ПРК-6621, 11808, 5455, 16689, 576, 7571, 15803			
Изм.	Кол.уч.	Лист	№ док.	Подп.	Дата	Проект планировки территории Материалы по обоснованию	Стадия	Лист	Листов
Разраб.		Ямашев Р			11.24		ППТ	4	10
Проверил		Ямашев Д			11.24				
						Схема границ территорий, подтвержденных риску возникновения чрезвычайных ситуаций природного и техногенного характера Масштаб 1:1000	ООО "ПК Стройпроектнадзор"		
Н. контр.									



Граница территории, в отношении которой осуществляется подготовка проекта планировки



Граница зон планируемого размещения линейных объектов



Проектируемый нефтепровод





Граница муниципального района

Система координат : МСК-16 (зона 2)

Примечание:

1. За основу обзорной схемы принята карта территорий, подверженных риску возникновения чрезвычайных ситуаций природного и техногенного характера схемы территориального планирования Республики Татарстан, утвержденной постановлением Кабинета Министров Республики Татарстан от 21.02.2011 №134.
2. Границы зон планируемого размещения линейных объектов, подлежащих реконструкции в связи с изменением их местоположения, не предусмотрены проектом.

Изм.	Кол. уч.	Лист	№ док.	Подп.	Дата
Разраб.		Ямашев Р			11.24
Проверил		Ямашев Д			11.24
Н. контр.					

13974-ППТ-МО-ГС-ГЧ

Обустройство Ромашкинского нефтяного месторождения.
НГДУ «Джалильнефть». 2025 год. ПРК-6621, 11808, 5455,
16689, 576, 7571, 15803

Стадія	Лист	Листов
ППТ	6	10

Проект планировки территории
Материалы по обоснованию

Схема границ территорий, подтвержденных
риску возникновения чрезвычайных ситуаций
природного и техногенного характера
Масштаб 1:2000

ООО "ПК Стройпроектнадзор"

Копировал

Формат А3

Инв. № подл.	Подпись и дата	Взам. инв. №	Инв. № дубл.	Подп. и дата



УСЛОВНЫЕ ОБОЗНАЧЕНИЯ



Граница территории, в отношении которой осуществляется подготовка проекта планировки



Граница зон планируемого размещения линейных объектов





Проектируемый нефтепровод

Примечание:

- За основу обзорной схемы принята карта территорий, подверженных риску возникновения чрезвычайных ситуаций природного и техногенного характера схемы территориального планирования Республики Татарстан, утвержденной постановлением Кабинета Министров Республики Татарстан от 21.02.2011 №134.
- Границы зон планируемого размещения линейных объектов, подлежащих реконструкции в связи с изменением их местоположения, не предусмотрены проектом.

Система координат : МСК-16 (зона 2)

Инв. № подл.	Подпись и дата	Взам. инв. №	Инв. № дубл.	Подп. и дата

						13974-ППТ-МО-ГС-ГЧ			
						Обустройство Ромашкинского нефтяного месторождения. НГДУ «Джалильнефть». 2025 год. ПРК-6621, 11808, 5455, 16689, 576, 7571, 15803			
Изм.	Кол.уч.	Лист	№ док.	Подп.	Дата	Проект планировки территории Материалы по обоснованию	Стадия	Лист	Листов
Разраб.		Ямашев Р			11.24		ППТ	7	10
Проверил		Ямашев Д			11.24				
						Схема границ территорий, подтвержденных риску возникновения чрезвычайных ситуаций природного и техногенного характера Масштаб 1:2000	ООО "ПК Стройпроектнадзор"		
Н. контр.									



УСЛОВНЫЕ ОБОЗНАЧЕНИЯ



Граница территории, в отношении которой осуществляется подготовка проекта планировки



Граница зон планируемого размещения линейных объектов



Проектируемый нефтепровод

Система координат : МСК-16 (зона 2)

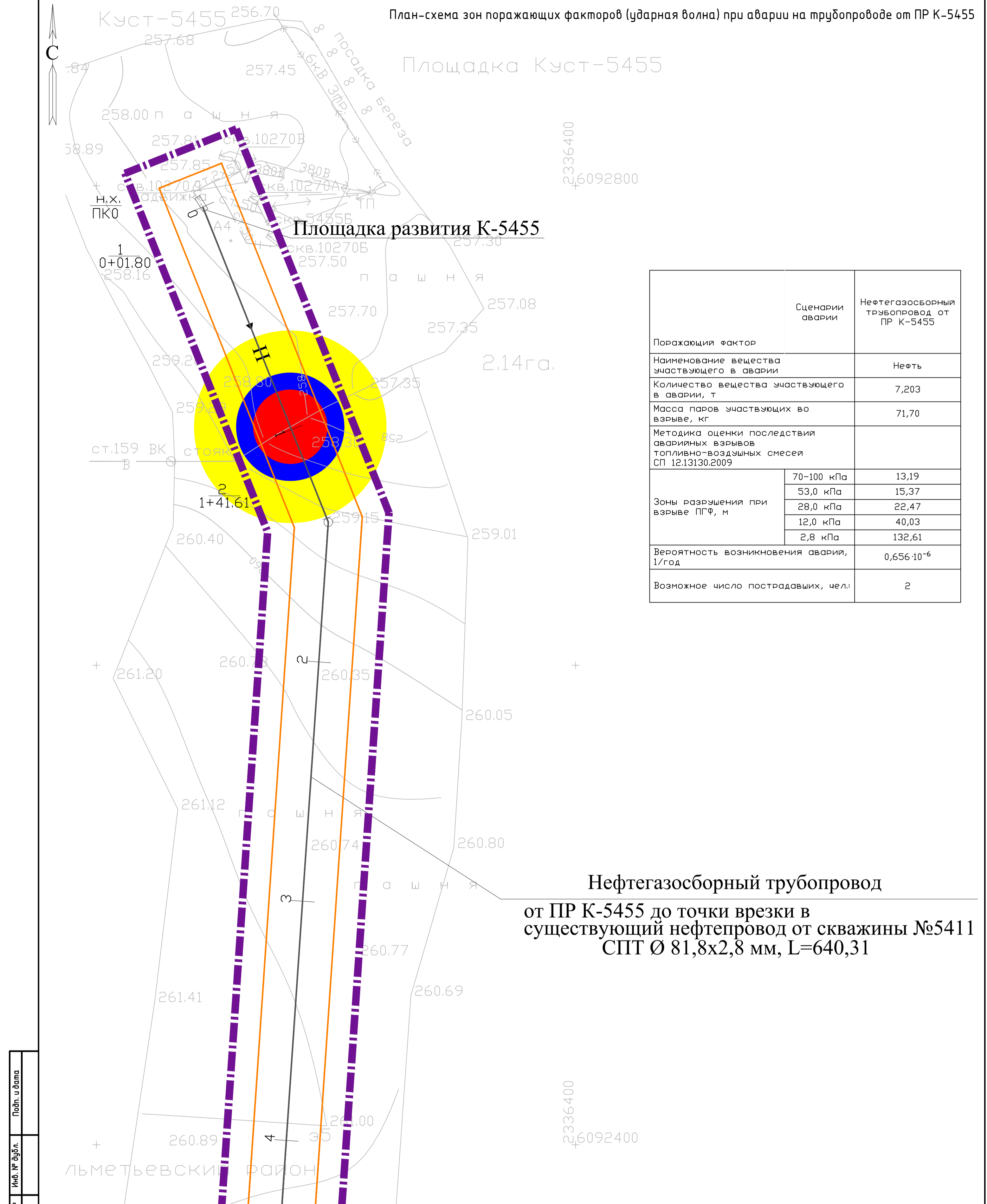
Примечание:

1. За основу обзорной схемы принята карта территорий, подверженных риску возникновения чрезвычайных ситуаций природного и техногенного характера схемы территориального планирования Республики Татарстан, утвержденной постановлением Кабинета Министров Республики Татарстан от 21.02.2011 №134.
2. Границы зон планируемого размещения линейных объектов, подлежащих реконструкции в связи с изменением их местоположения, не предусмотрены проектом.

						13974-ППТ-МО-ГС-ГЧ			
						Обустройство Ромашкинского нефтяного месторождения. НГДУ «Джалильнефть». 2025 год. ПРК-6621, 11808, 5455, 16689, 576, 7571, 15803			
Изм.	Кол. уч.	Лист	№ док.	Подп.	Дата	Проект планировки территории Материалы по обоснованию	Стадия	Лист	Листов
Разраб.		Ямашев Р			11.24		ППТ	8	10
Проверил		Ямашев Д			11.24	Схема границ территорий, подтвержденных рisku возникновения чрезвычайных ситуаций природного и техногенного характера Масштаб 1:2000	ООО "ПК Стройпроектнадзор"		
Н. контр.									

Копировал

Формат А3



	Сценарии аварии	Нефтегазосборный трубопровод от ПР К-5455
Поражающий фактор		
Наименование вещества участвующего в аварии		Нефть
Количество вещества участвующего в аварии, т		7,203
Масса паров участвующих во взрыве, кг		71,70
Методика оценки последствий аварийных взрывов топливно-воздушных смесей СП 12.13130.2009		
Зоны разрушений при взрыве ПГФ, м	70-100 кПа	13,19
	53,0 кПа	15,37
	28,0 кПа	22,47
	12,0 кПа	40,03
	2,8 кПа	132,61
Вероятность возникновения аварий, 1/год		$0,656 \cdot 10^{-6}$
Возможное число пострадавших, чел.:		2

Нефтегазосборный трубопровод
от ПР К-5455 до точки врезки в
существующий нефтепровод от скважины №5411
СПТ Ø 81,8х2,8 мм, L=640,31

УСЛОВНЫЕ ОБОЗНАЧЕНИЯ



Граница территории, в отношении которой осуществляется подготовка проекта планировки

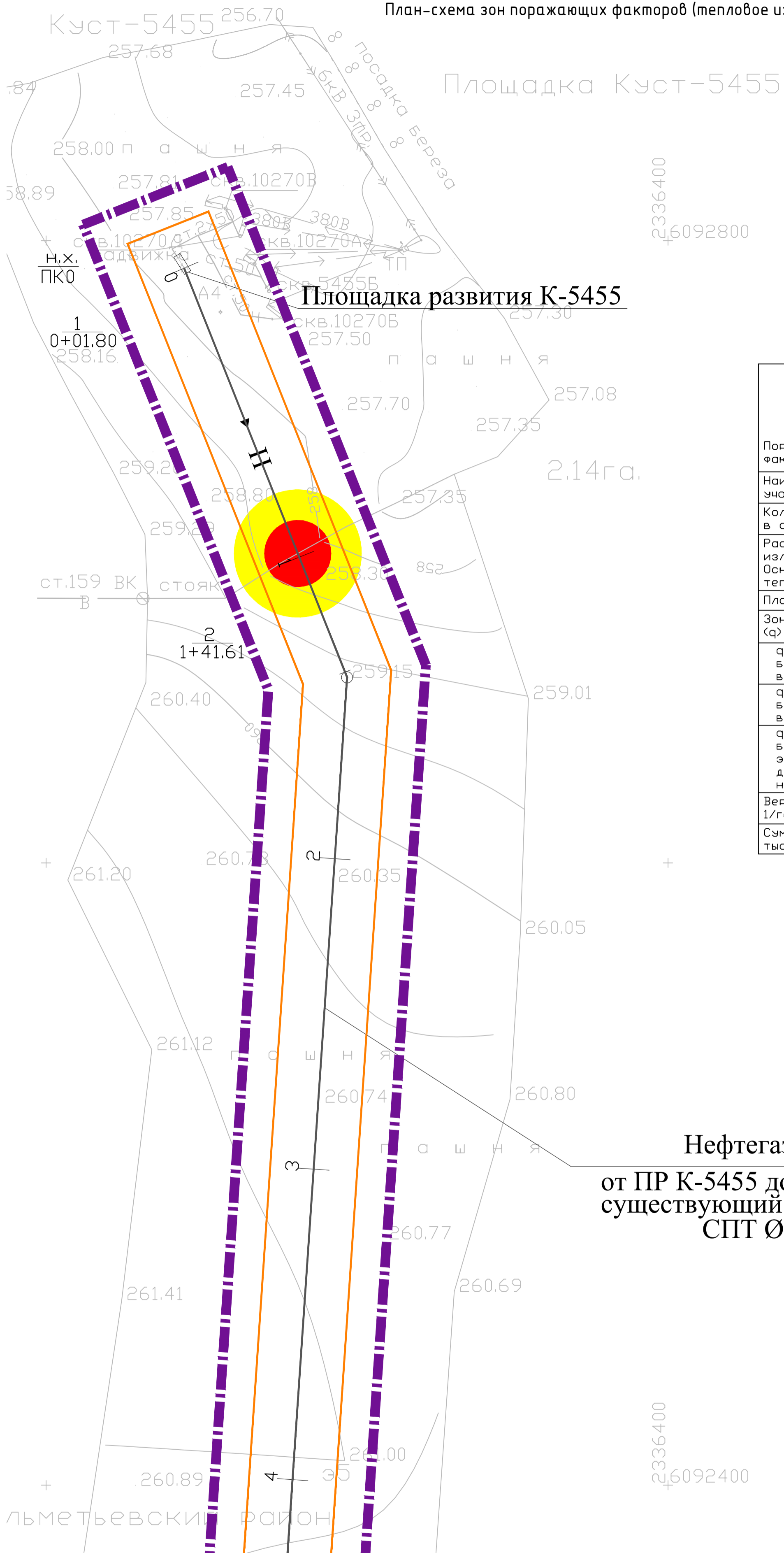
Граница зон планируемого размещения линейных объектов

Проектируемый нефтепровод

- Граница зоны сильных разрушений, ΔР=53кПа
- Граница зоны средних разрушений, ΔР=28кПа
- Граница зоны умеренных разрушений, ΔР=12кПа

Система координат : МСК-16 (зона 2)

13974-ППТ-МО-ГС-ГЧ						
Обустройство Ромашкинского нефтяного месторождения. НГДУ «Джалильнефть». 2025 год. ПРК-6621, 11808, 5455, 16689, 576, 7571, 15803						
Изм.	Кол. уч.	Лист	№ док.	Подп.	Дата	Проект планировки территории. Материалы по обоснованию.
Разраб.	Ямашев Р	11.24				
Проверил	Ямашев Д	11.24				Схема границ территории, подтвержденных риску возникновения чрезвычайных ситуаций природного и техногенного характера. Масштаб 1:1000
Н. контр.						ООО "ПК Стройпроектнадзор"
Копировал						Формат А2







Поражающий фактор	Сценарии аварии	Нефтегазосборный трубопровод от ПР К-5455
Наименование вещества участвующего в аварии		Нефть
Количество вещества участвующего в аварии, т		7,203
Расчет интенсивности теплового излучения Основной поражающий фактор – тепловое излучение		
Площадь пролива, м ²		41,3
Зона опасного теплового излучения (q) при пожаре пролива ЛВЖ, г м		
q=1,4 кВт/м ² – граница безопасной зоны для человека в течении длительного времени		20,5
q=4,2 кВт/м ² – граница безопасной зоны для человека в брезентовой одежде, м		10,7
q=7,0 кВт/м ² – граница безопасной зоны для сгораемых элементов конструкции зданий, для емкостей с нефтепродуктами, м		7,3
Вероятность возникновения аварий, 1/год		0,656·10 ⁻⁶
Суммарный экологический ущерб, тыс. руб.		43,63

Нефтегазосборный трубопровод
от ПР К-5455 до точки врезки в
существующий нефтепровод от скважины №5411
СПТ Ø 81,8x2,8 мм, L=640,31

Инв. № подл.	Подпись и дата	Взам. инв. №	Инв. № дубл.	Подп. и дата

УСЛОВНЫЕ ОБОЗНАЧЕНИЯ

- 
 Граница территории, в отношении которой осуществляется подготовка проекта планировки
- 
 Граница зон планируемого размещения линейных объектов
-
 Проектируемый нефтепровод
- 
 Граница теплового излучения с $q=4,2 \text{ кВт/м}^2$
- 
 Граница теплового излучения с $q=1,4 \text{ кВт/м}^2$

Система координат : МСК-16 (зона 2)

						13974-ППТ-МО-ГС-ГЧ			
						Обустройство Ромашкинского нефтяного месторождения. НГ ДУ «Джалильнефть». 2025 год. ПРК-6621, 11808, 5455, 16689, 576, 7571, 15803			
Изм.	Кол.уч.	Лист	№ док.	Подп.	Дата	Проект планировки территории. Материалы по обоснованию.	Стадия	Лист	Листоѵ
Разраб.		Ямашев Р			11.24		ППТ	10	10
Проверил		Ямашев Д			11.24				
						Схема границ территорий, подтвержденных риску возникновения чрезвычайных ситуаций природного и техногенного характера. Масштаб 1:1000	ООО "ПК Стройпроектнадзор"		
Н. контр.									